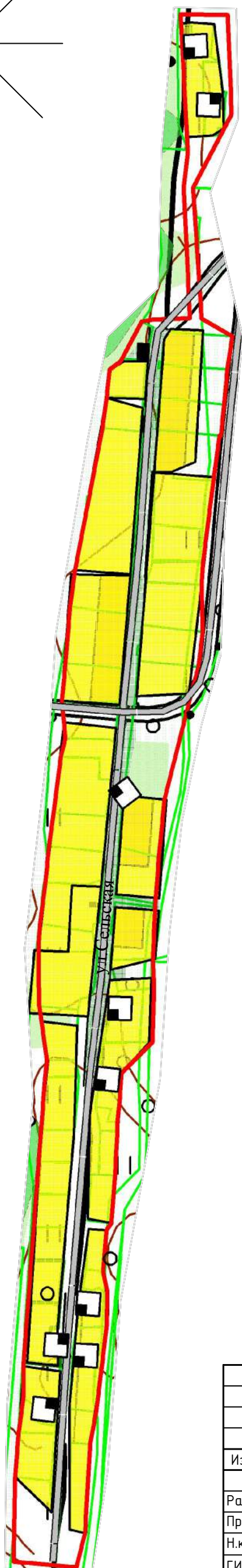
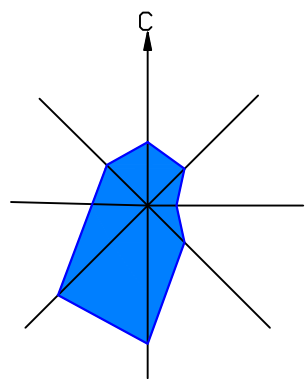


МАЙСКИЙ СЕЛЬСОВЕТ

Генеральный план сельского поселения Майский сельсовет муниципального района Иглинский район Республики Башкортостан

Карта функциональных зон деревни Подольский М 1:5000




Условные обозначения:

Территориальные границы:


 - Населенного пункта

Функциональные зоны:


Жилая зона

 - зона застройки малоэтажными и среднеэтажными жилыми домами

Зоны инженерной и транспортной инфраструктуры

 - внутрипоселковая дорога

Рекреационная зона

 - зона зеленых насаждений общего пользования

						01/10-2015-П-ГП			
						Генеральный план сельского поселения Майский сельсовет муниципального района Иглинский район Республики Башкортостан			
Изм.	Кол.уч.	Лист	№ док	Подп.	Дата	Майский сельсовет муниципального района Иглинский район Республики Башкортостан	Стадия	Лист	Листов
							П	2	3
Разраб.		Шафиков				Карта функциональных зон деревни Подольский М 1:5000	ООО "СтатусСтройПроект"		
Проверил		Кинзябаев							
Н.контр.		Газимов							
ГИП		Кинзябаев							
Директор		Халиуллин							

Формат А3