

















**КОРРЕКТИРОВКА ПРАВИЛ ЗЕМЛЕПОЛЬЗОВАНИЯ И ЗАСТРОЙКИ
МАЙСКИЙ СЕЛЬСОВЕТ
МУНИЦИПАЛЬНОГО РАЙОНА ИГЛИНСКИЙ РАЙОН
РЕСПУБЛИКИ БАШКОРТОСТАН**

КАРТА ГРАДОСТРОИТЕЛЬНОГО ЗОНИРОВАНИЯ
ТЕРРИТОРИИ СЕЛЬСКОГО ПОСЕЛЕНИЯ МАЙСКИЙ СЕЛЬСОВЕТ

УСЛОВНЫЕ ОБОЗНАЧЕНИЯ

-  Ж1
-  Ж2
-  ОД
-  ПР
-  Сх
-  Сх1
-  СО
-  РР
-  ПП
-  Сз-К
-  Сз-П
-  ТА
-  Л
-  ОПТ

ГРАНИЦЫ:

-  границы сельского поселения
-  границы населенных пунктов

